



Commission scolaire  
de la Rivière-du-Nord

[www.csrndn.ac.ca](http://www.csrndn.ac.ca)

# PLAN DE RÉPARTITION DES ÉLÈVES ▶▶ 2018-2019

ÉCOLES PRIMAIRES ET SECONDAIRES

DOCUMENT D'INFORMATION – 3 OCTOBRE 2017



**AGIR**  
POUR  
réussir

# Table des matières

<b>Introduction</b> .....	<b>3</b>
<b>Primaire</b> .....	<b>5</b>
Écoles primaires .....	6
Secteur 1 .....	7
Secteur 2 .....	9
Secteur 3 .....	11
Secteur 4 .....	13
Secteur 5 .....	15
Secteur Argenteuil .....	17
<b>Secondaire</b> .....	<b>19</b>
Écoles secondaires.....	20
Bassin d'alimentation des écoles secondaires 2017-2018 .....	23
<b>Prévisions des effectifs élèves</b> .....	<b>24</b>

## PLAN DE RÉPARTITION DES ÉLÈVES 2018-2019

La Commission scolaire de la Rivière-du-Nord (CSRDN) dessert un territoire de près de 2 005 km<sup>2</sup> qui regroupe 15 villes et municipalités. En 2016-2017, la CSRDN a accueilli environ 21 915 élèves en formation générale des jeunes. Pour l'année scolaire 2017-2018, la CSRDN accueille près de 22 322 élèves au secteur des jeunes.

Le plan de répartition des élèves (PRÉ) 2018-2019 se veut un document résumant les principaux enjeux quant à l'organisation scolaire des 43 écoles primaires, des 9 écoles secondaires et de l'école ayant un mandat régional pour desservir la clientèle spécialisée du territoire. Par ailleurs, ce plan doit maximiser l'utilisation de tous les locaux et permettre à chaque établissement scolaire de réaliser pleinement sa mission, dans le respect des priorités établies par les autorités scolaires.

Le PRÉ a été préparé à partir des plus récentes statistiques publiées par le ministère de l'Éducation et de l'Enseignement supérieur (MEES) le 21 mars 2017 et interprétées par le Service de l'organisation scolaire et du transport (SOST).

La construction de la nouvelle école primaire de Saint-Hippolyte devrait ouvrir ses portes pour la rentrée scolaire 2019-2020. Par ailleurs, dans le cadre du PQI 2018-2028, une demande d'ajout d'espace au primaire, en l'occurrence des nouvelles écoles dans les secteurs 1A, 2, et 3 ont été soumises au MEES.

Étant donné que les statistiques du MEES sont par secteur, certains facteurs difficiles à prévoir peuvent influencer les données par école et ainsi modifier nos prévisions.

D'autre part, le Service de l'organisation scolaire et du transport travaille en étroite collaboration avec les villes et les municipalités afin de tenir compte des projets d'urbanisme à venir en lien avec les travaux du PRÉ.

Advenant un débordement imprévu dans une école du secteur, voici ce qui sera priorisé en conformité avec la politique relative à l'admission, à l'inscription et à la répartition des élèves au secteur de la formation générale préscolaire, primaire et secondaire :

- Optimisation de l'utilisation des locaux prévus à d'autres fins tels que le local informatique, les locaux du service de garde, la bibliothèque et autres;
- Déplacement de groupes d'élèves du préscolaire dans une école environnante selon la disponibilité.

A handwritten signature in purple ink that reads "François Landry".

François Landry, directeur  
Service de l'organisation scolaire et du transport

# PRIMAIRE



# Écoles primaires

La commission scolaire regroupe 43 écoles primaires couvrant ainsi le territoire de 15 villes et municipalités et répartis dans six secteurs administratifs.

## **Les écoles situées dans le secteur 1 (6 écoles primaires) :**

- les écoles des Hautbois, à l'Orée-des-Bois, de la Volière et la nouvelle école Saint-Colomban à Saint-Colomban;
- l'école Sainte-Anne à Mirabel (Saint-Canut);
- l'école Mer-et-Monde à Mirabel (Mirabel-en-Haut).

## **Les écoles situées dans le secteur 2 (8 écoles primaires) :**

- les écoles De La Durantaye, Prévost, Mariboisé, Bellefeuille, de l'Envolée, de la Source et aux Couleurs-du-Savoir à Saint-Jérôme;
- l'école alternative de la Fourmilière (*programme alternatif*) à Saint-Jérôme.

## **Les écoles situées dans le secteur 3 (6 écoles primaires) :**

- les écoles Dubois, Notre-Dame, Saint-Jean-Baptiste, Saint-Joseph, de l'Horizon-Soleil, Sainte-Thérèse-de-l'Enfant-Jésus à Saint-Jérôme.

## **Les écoles situées dans le secteur 4 (11 écoles primaires) :**

- les écoles Sainte-Paule, Sacré-Cœur et Sans-Frontières à Saint-Jérôme;
- les écoles Jean-Moreau, du Joli-Bois et du Grand-Héron à Sainte-Sophie;
- les écoles Val-des-Monts, des Falaises et du Champ-Fleuri à Prévost;
- l'école des Hauteurs et la nouvelle école Saint-Hippolyte (à venir) à Saint-Hippolyte.

## **Les écoles situées dans le secteur 5 (4 écoles primaires) :**

- les écoles aux Quatre-Vents, à l'Unisson, de la Croisée-des-Champs et la nouvelle école de Mirabel à Mirabel (Saint-Janvier).

## **Les écoles situées dans le secteur Argenteuil (8 écoles primaires) :**

- l'école Saint-André à Saint-André-d'Argenteuil;
- les écoles l'Oasis, Saint-Alexandre et Saint-Julien à Lachute;
- les écoles Saint-Philippe et Bouchard à Brownsburg-Chatham;
- l'école Saint-Hermas à Mirabel (Saint-Hermas);
- l'école Dansereau / Saint-Martin à Grenville.

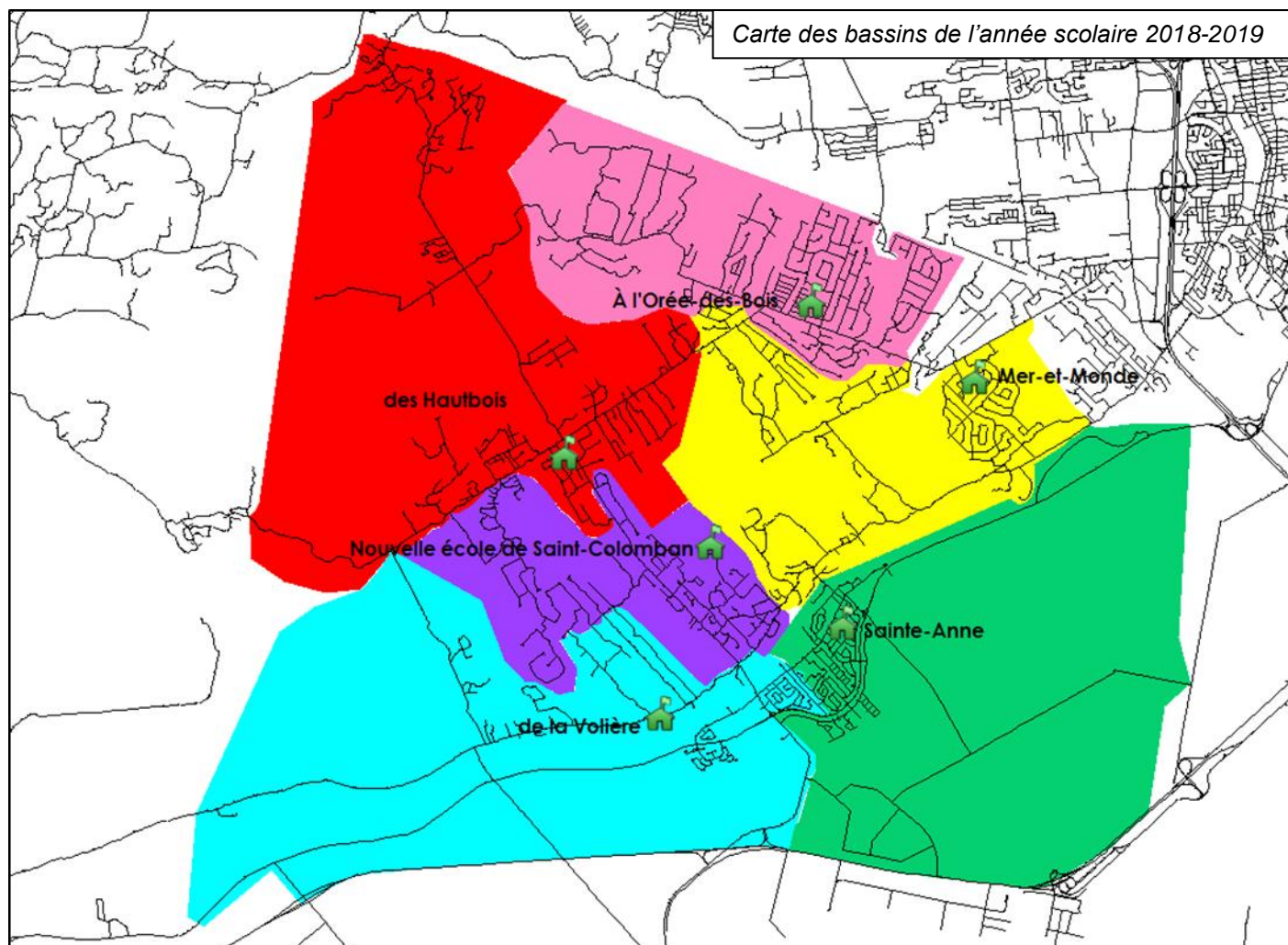
## **L'école offrant un mandat régional (EHDA):**

- l'école de l'Horizon-Soleil à Saint-Jérôme.

# Secteur 1

Situé dans les villes de Saint-Colomban et Mirabel (secteur Saint-Canut et Mirabel-en-Haut), le secteur 1 regroupe 6 écoles primaires :

- les écoles des Hautbois, à l'Orée-des-Bois, de la Volière et la nouvelle école de Saint-Colomban à Saint-Colomban;
- l'école Sainte-Anne à Mirabel (Saint-Canut);
- l'école Mer-et-Monde à Mirabel (Mirabel-en-Haut).



## Faits saillants

Entre 2018 et 2020, la clientèle globale du secteur 1 augmentera de 129 groupes à 134 groupes. Avec l'arrivée d'une nouvelle école en 2017-2018, la capacité d'accueil globale du secteur passe de 115 à 136 locaux.

Par ailleurs, une demande d'ajout d'espace a été soumise au MEES dans ce secteur pour la construction d'une nouvelle école (3/18) dans le cadre du Plan québécois des infrastructures 2018-2028.

De plus, certains types de clientèle EHDA sont pondérés a priori lorsqu'ils sont intégrés en classe ordinaire. Cette mesure a pour effet de diminuer le nombre d'élèves par groupe. Dans ce secteur, 13 élèves sont pondérés a priori, générant ainsi un besoin supplémentaire de 47 places/élèves.

## Prévisions du Service de l'organisation scolaire et du transport

### Secteur 1 – Bilan de l'évolution de la clientèle de la CSRDN pour chaque groupe-école 2018-2019

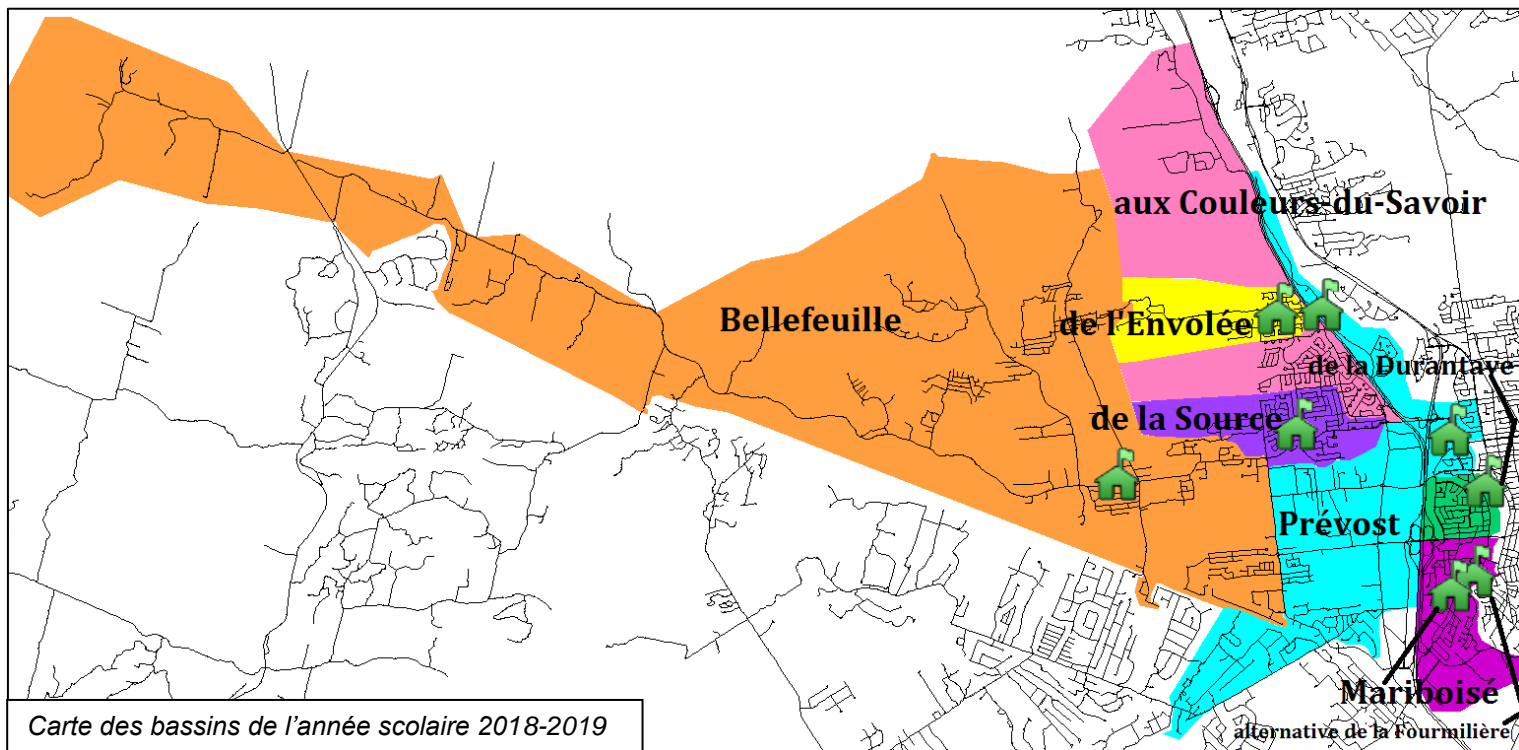
Secteur 1	Capacité d'accueil selon les règles du MEES	Capacité fonctionnelle	2016-2017	2017-2018	Locaux de classes (besoins)			
					2018-2019	2019-2020	2020-2021	Écart (Entre 2018 et la capacité fonctionnelle)
des Hautbois	15	15	16	15	17	17	17	-2
Sainte-Anne	28	29	24	25	26	27	27	3
Mer-et-Monde	28	29	29	25	26	27	28	3
à l'Orée-des-Bois	21	23	21	21	22	22	21	1
de la Volière	23	23	24	20	20	20	22	3
Nouvelle école de Saint-Colomban	21	23	0	18	18	18	19	5
	136	142	<b>114</b>	<b>124</b>	<b>129</b>	<b>131</b>	<b>134</b>	



# Secteur 2

Situé dans la Ville de Saint-Jérôme, le secteur 2 regroupe 8 écoles primaires :

- Les écoles De La Durantaye, Prévost, Mariboisé, Bellefeuille, de l'Envolée, de la Source et aux Couleurs-du-Savoir à Saint-Jérôme
- l'école alternative de la Fourmilière (*programme alternatif*) à Saint-Jérôme.



## Faits saillants

Selon les tendances de la clientèle scolaire, le nombre total de groupes prévu dès 2020 dans le secteur 2 dépassera sa capacité d'accueil, d'au moins vingt groupes,

Une demande d'ajout d'espace a été soumise au MEES dans ce secteur pour la construction d'une nouvelle école (4/24) dans le cadre du Plan québécois des infrastructures 2018-2028.

De plus, certains types de clientèle EHDAA sont pondérés a priori lorsqu'ils sont intégrés en classe ordinaire. Cette mesure a pour effet de diminuer le nombre d'élèves par groupe. Dans ce secteur, 13 élèves sont pondérés a priori, générant ainsi un besoin supplémentaire de 46 places/élèves.

# Prévisions du Service de l'organisation scolaire et du transport

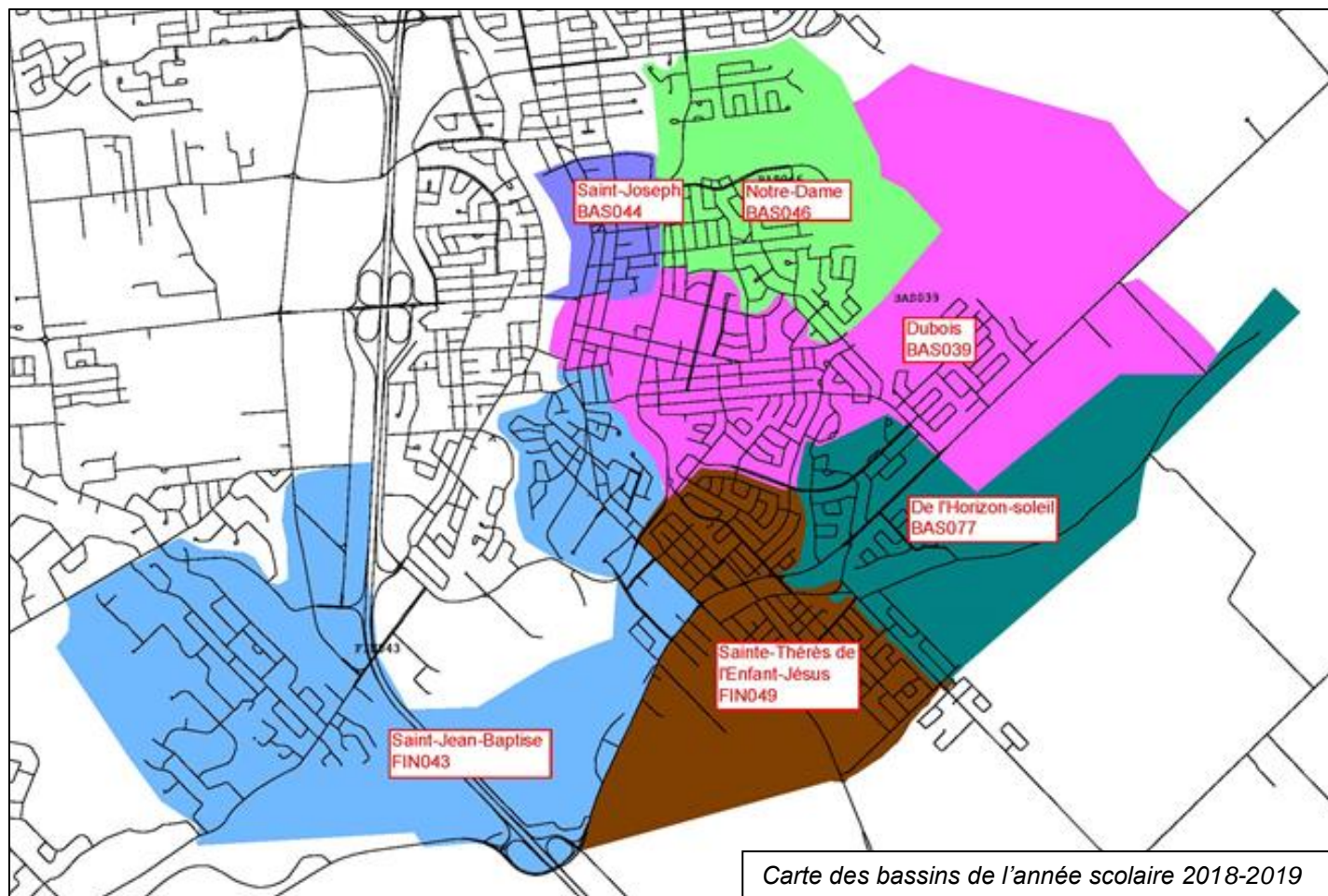
## Secteur 2 - Bilan de l'évolution de la clientèle de la CSRDN pour chaque groupe-école 2018-2019

Secteur 2	Capacité d'accueil selon les règles du MEES	Capacité fonctionnelle	2016-2017	2017-2018	Locaux de classes (besoins)			
					2018-2019	2019-2020	2020-2021	Écart (Entre 2018 et la capacité fonctionnelle)
De La Durantaye	8	10	9	8	9	9	9	1
Prévost	18	18	17	17	17	18	18	1
Mariboisé	10	12	12	12	13	13	13	-1
Bellefeuille	21	23	20	19	18	22	23	5
alternative de la Fourmilière	10	11	10	10	10	10	10	1
de l'Envolée	11	12	11	12	12	13	13	0
de la Source	20	20	18	21	20	20	20	0
aux Couleurs-du-Savoir	28	28	25	29	30	30	30	-2
<b>Total</b>	<b>126</b>	<b>134</b>	<b>122</b>	<b>128</b>	<b>129</b>	<b>135</b>	<b>136</b>	

# Secteur 3

Situé dans la Ville de Saint-Jérôme, le secteur 3 regroupe 6 écoles primaires :

- Les écoles Dubois, Notre-Dame, Saint-Jean-Baptiste, Saint-Joseph, de l'Horizon-Soleil et Sainte-Thérèse-de-l'Enfant-Jésus.



## Faits saillants

Entre 2018 et 2020, la clientèle globale du secteur 3 dépassera sa capacité d'accueil. Selon les tendances de clientèle, en 2020 il y aura un besoin d'au moins cinq locaux pour ce secteur. La croissance démographique que connaîtra le secteur 3 au cours des prochaines années demandera une attention particulière.

Une demande d'ajout d'espace a été soumise au MEES dans ce secteur pour la construction d'une nouvelle école (4/24) dans le cadre du Plan québécois des infrastructures 2018-2028.

De plus, certains types de clientèle EHDAA sont pondérés a priori lorsqu'ils sont intégrés en classe ordinaire. Cette mesure a pour effet de diminuer le nombre d'élèves par groupe. Dans ce secteur, 9 élèves sont pondérés a priori, générant ainsi un besoin supplémentaire de 32 places/élèves.

# Prévisions du Service de l'organisation scolaire et du transport

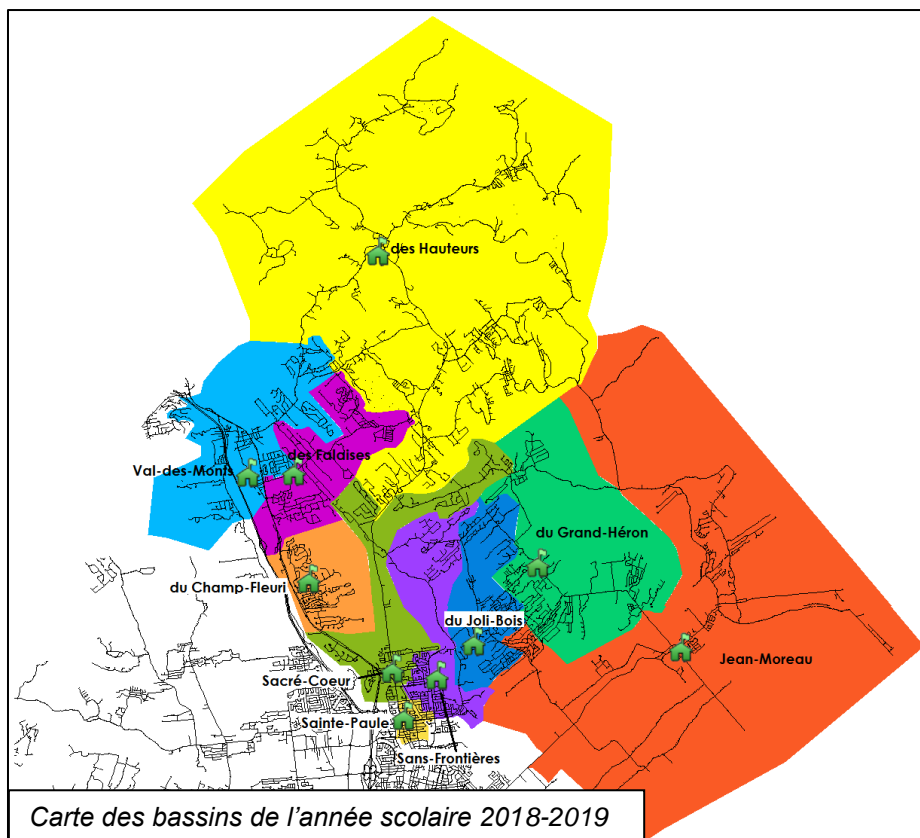
## Secteur 3 - Bilan de l'évolution de la clientèle de la CSRDN pour chaque groupe-école

Secteur 3	Capacité d'accueil selon les règles du MEES	Capacité fonctionnelle	2016-2017	2017-2018	Locaux de classes (besoins)			
					2018-2019	2019-2020	2020-2021	Écart (Entre 2018 et la capacité fonctionnelle)
Dubois	19	19	18	19	19	19	19	0
Notre-Dame	17	20	20	20	22	21	22	-2
Saint-Jean-Baptiste	16	16	16	15	16	15	16	0
Saint-Joseph	9	10	6	8	8	9	9	2
de l'Horizon-Soleil (régulier)	16	16	13	14	14	14	14	
de l'Horizon-Soleil (mandat régional EHDA)	16	17	18	18	18	18	18	
Sainte-Thérèse-de-l'Enfant-Jésus	22	23	23	23	23	23	22	0
<b>Total</b>	<b>115</b>	<b>121</b>	<b>114</b>	<b>117</b>	<b>120</b>	<b>119</b>	<b>120</b>	

# Secteur 4

Situé dans les villes de Saint-Jérôme, Sainte-Sophie, Prévost et Saint-Hippolyte, le secteur 4 regroupe 11 écoles primaires :

- les écoles Sainte-Paule, Sacré-Cœur et Sans-Frontières à Saint-Jérôme;
- les écoles Jean-Moreau, du Joli-Bois et du Grand-Héron à Sainte-Sophie;
- les écoles Val-des-Monts, des Falaises et du Champ-Fleuri à Prévost
- l'école des Hauteurs et la nouvelle école Saint-Hippolyte (à venir) à Saint-Hippolyte.



## Faits saillants

Selon les tendances de la clientèle, le nombre total de groupes prévu entre 2018 et 2020 dans le secteur 4 sera en hausse. La partie nord-est de la Commission scolaire vit une croissance démographique. D'ailleurs, au cours des prochaines années, des écoles de ce secteur spécifique vivront un débordement de la clientèle.

Par ailleurs, le MEES a octroyé la construction d'une nouvelle école (3/18) à Saint-Hippolyte dans le cadre du Plan québécois des infrastructures 2015-2025. La nouvelle école primaire devrait ouvrir ses portes pour la rentrée scolaire 2019-2020, un redécoupage du secteur est à prévoir.

De plus, certains types de clientèle EHDAA sont pondérés a priori lorsqu'ils sont intégrés en classe ordinaire. Cette mesure a pour effet de diminuer le nombre d'élèves par groupe. Dans ce secteur, 24 élèves sont pondérés a priori, générant ainsi un besoin supplémentaire de 84 places/élèves.

# Prévisions du Service de l'organisation scolaire et du transport

## Secteur 4 - Bilan de l'évolution de la clientèle de la CSRDN pour chaque groupe-école

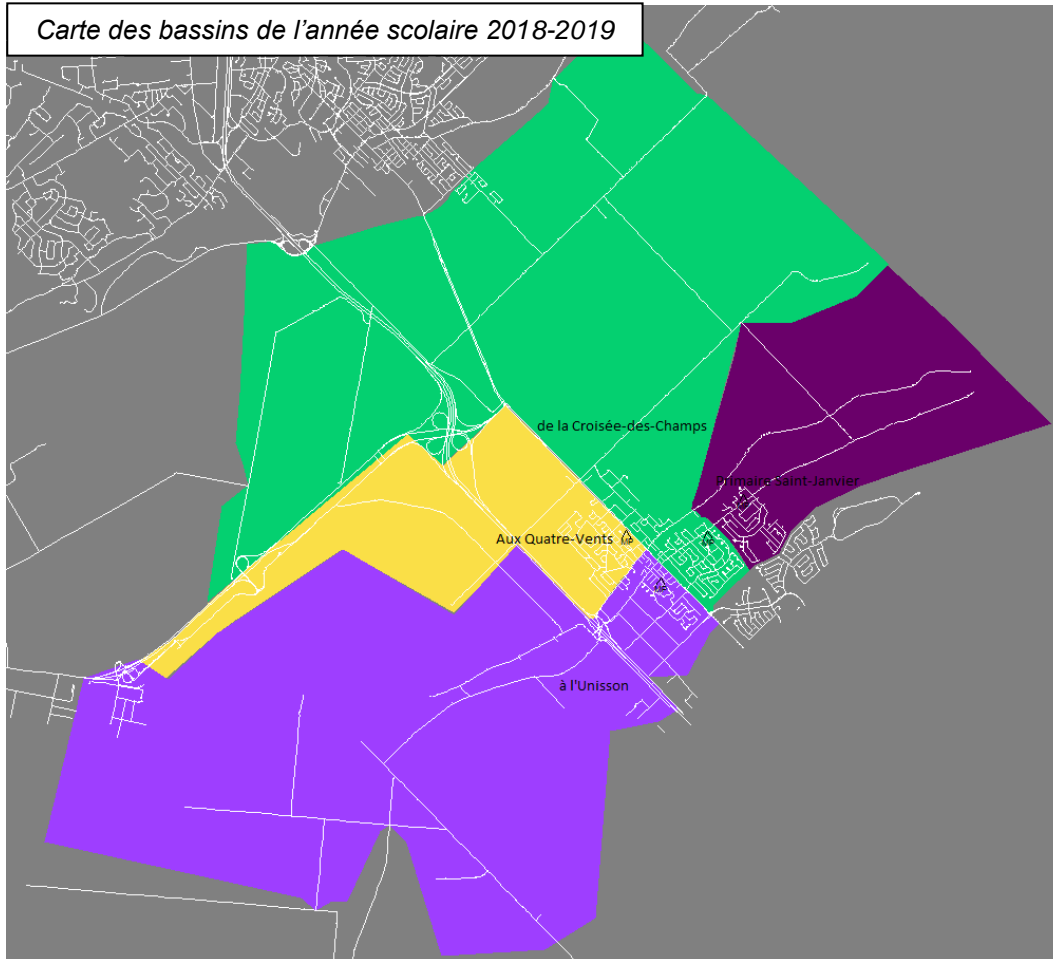
Secteur 4	Capacité d'accueil selon les règles du MEESR	Capacité fonctionnelle	2016-2017	2017-2018	Locaux de classes (besoins)			
					2018-2019	2019-2020	2020-2021	Écart (Entre 2018 et la capacité fonctionnelle)
Sainte-Paule	12	13	12	11	12	13	13	1
Jean-Moreau	24	27	22	23	25	25	26	2
Sacré-Cœur	20	22	18	20	21	21	21	1
Val-des-Monts	17	21	15	21	19	21	20	2
des Hauteurs	14	18	20	19	20	21	22	-2
des Falaises	14	14	14	15	16	16	16	-2
Sans-Frontières	28	28	28	30	31	30	30	-3
du Joli-Bois	20	21	19	20	23	23	24	-2
du Champ-Fleuri	22	23	23	22	22	22	21	1
Du Grand-Héron	21	21	18	19	20	20	22	1
Nouvelle école Saint-Hippolyte	*21	*21						
<b>Total</b>	<b>192</b>	<b>208</b>	<b>189</b>	<b>200</b>	<b>209</b>	<b>212</b>	<b>215</b>	

\*La nouvelle école de Saint-Hippolyte n'est pas comptabilisée dans le total de la capacité d'accueil du secteur.

# Secteur 5

Situé dans la Ville de Mirabel (Saint-Janvier), le secteur 5 regroupe 4 écoles primaires :

- Les écoles aux Quatre-Vents, à l'Unisson, de la Croisée-des-Champs et la nouvelle école de Mirabel (Saint-Janvier).



## Faits saillants

Selon les tendances de la clientèle, le nombre total de groupes prévu entre 2018 et 2020 dans le secteur 5 sera stable. Une croissance démographique s'annonce à plus long terme et demande de rester vigilant.

Avec l'ouverture de la nouvelle école primaire de Mirabel en 2017-2018, la capacité d'accueil globale du secteur passe de 52 à 73 groupes.

De plus, certains types de clientèle EHDAA sont pondérés a priori lorsqu'ils sont intégrés en classe ordinaire. Cette mesure a pour effet de diminuer le nombre d'élèves par groupe. Dans ce secteur, 10 élèves sont pondérés a priori, générant ainsi un besoin supplémentaire de 37 places/élèves.

## Prévisions du Service de l'organisation scolaire et du transport

### Secteur 5 - Bilan de l'évolution de la clientèle de la CSRDN pour chaque groupe-école

Secteur 5	Capacité d'accueil selon les règles du MEES	Capacité fonctionnelle	2016-2017	2017-2018	Locaux de classes (besoins)			
					2018-2019	2019-2020	2020-2021	Écart (Entre 2018 et la capacité fonctionnelle)
aux Quatre-Vents	16	19	17	17	17	17	17	2
à l'Unisson	13	14	13	11	11	11	12	3
de la Croisée-des-Champs	23	23	24	15	16	16	16	7
Nouvelle école de Mirabel	21	21	0	16	17	17	17	4
<b>Total</b>	<b>73</b>	<b>77</b>	<b>54</b>	<b>59</b>	<b>61</b>	<b>61</b>	<b>62</b>	



# Secteur Argenteuil

Situé dans les villes de Saint-André-d'Argenteuil, Lachute, Brownsburg-Chatham, Mirabel (Saint-Hermas), et Grenville, le secteur Argenteuil regroupe 8 écoles primaires :

- l'école Saint-André à Saint-André-d'Argenteuil;
- les écoles l'Oasis, Saint-Alexandre et Saint-Julien à Lachute
- les écoles Saint-Philippe et Bouchard à Brownsburg-Chatham;
- l'école Saint-Hermas à Mirabel (Saint-Hermas);
- l'école Dansereau / Saint-Martin à Grenville.



## Faits saillants

Selon les tendances de clientèle scolaire, le nombre total de groupes prévu d'ici 2020 dans le secteur Argenteuil sera en dessous de sa capacité d'accueil. Le déménagement de l'école Saint-Julien dans les locaux du centre Le Parallèle, permet d'augmenter la capacité d'accueil globale du secteur qui passe de 102 à 110 groupes.

De plus, certains types de clientèle EHDA sont pondérés a priori lorsqu'ils sont intégrés en classe ordinaire. Cette mesure a pour effet de diminuer le nombre d'élèves par groupe. Dans ce secteur, 15 élèves sont pondérés a priori, générant ainsi un besoin supplémentaire de 50 places/élèves.

## Prévisions du Service de l'organisation scolaire et du transport

### Secteur Argenteuil - Bilan de l'évolution de la clientèle de la CSRDN pour chaque groupe-école

Secteur Argenteuil	Capacité d'accueil selon les règles du MEES	Capacité fonctionnelle	2016-2017	2017-2018	Locaux de classes (besoins)			
					2018-2019	2019-2020	2020-2021	Écart (Entre 2018 et la capacité fonctionnelle)
Saint-André	10	10	10	10	10	10	10	0
l'Oasis	15	17	19	16	16	17	17	1
Saint-Philippe	10	12	12	12	12	11	12	0
Saint-Hermas	5	5	3	3	4	4	5	1
Saint-Alexandre	18	18	18	17	17	17	17	1
Saint-Julien	22	22	14	18	17	18	18	5
Bouchard	17	18	14	13	12	12	12	6
Dansereau/Saint-Martin	13	13	12	12	12	11	12	1
<b>Total</b>	<b>110</b>	<b>115</b>	<b>102</b>	<b>101</b>	<b>100</b>	<b>100</b>	<b>103</b>	

# SECONDAIRE

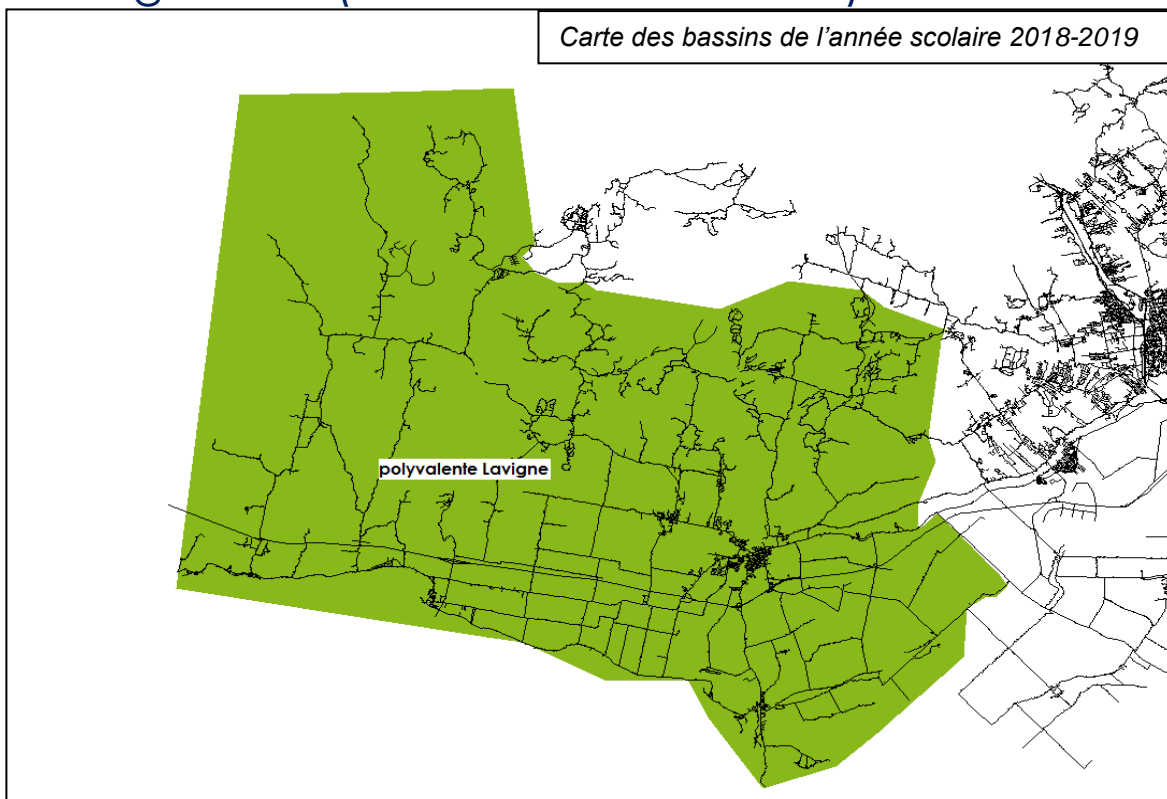


# Écoles secondaires

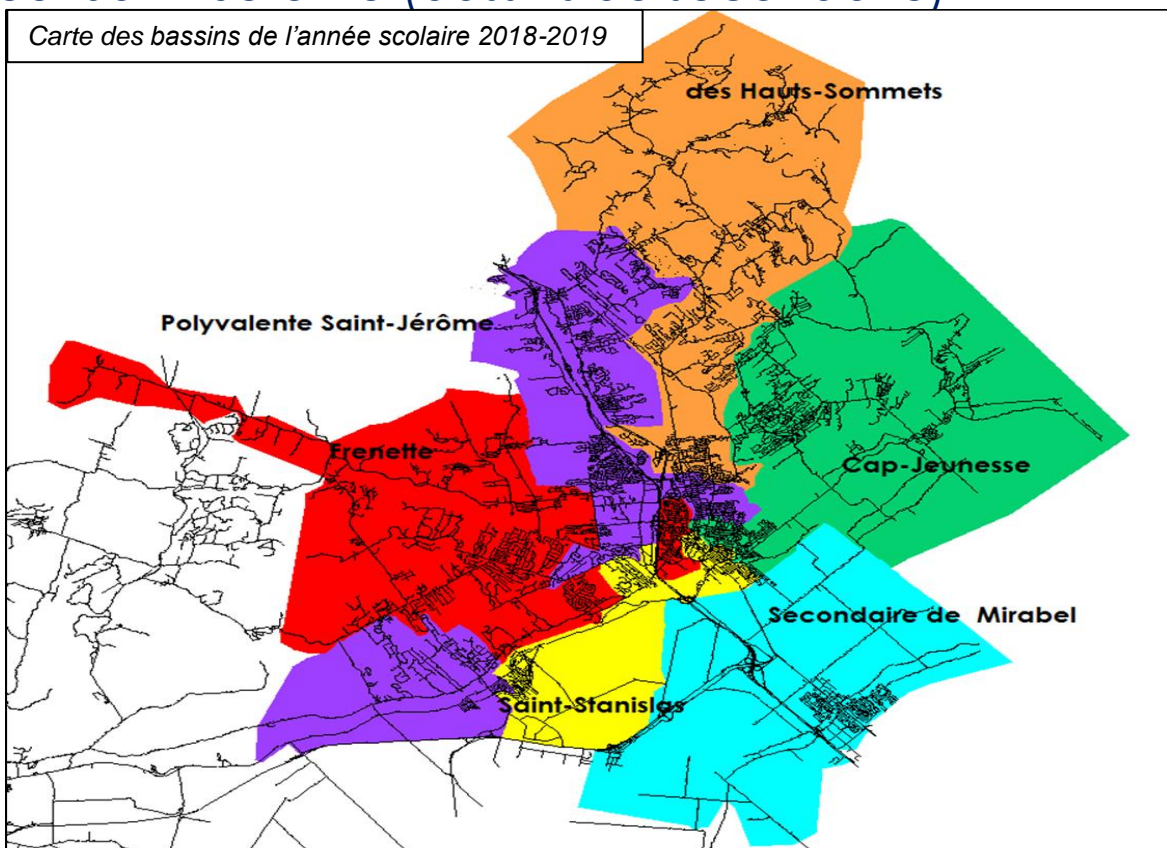
La commission scolaire regroupe 9 écoles secondaires couvrant ainsi le territoire de 15 villes et municipalités :

- l'école polyvalente Lavigne à Lachute;
- l'école le Tremplin à Lachute;
- l'école secondaire Mirabel à Mirabel (Saint-Janvier);
- l'école secondaire des Hauts-Sommets à Saint-Jérôme;
- l'école polyvalente Saint-Jérôme à Saint-Jérôme;
- l'école secondaire Cap-Jeunesse à Saint-Jérôme;
- l'école secondaire des-Studios à Saint-Jérôme;
- l'école secondaire Frenette à Saint-Jérôme;
- l'école secondaire Saint-Stanislas à Saint-Jérôme.

## Secteur Argenteuil (bassin du secondaire)



## Secteur Saint-Jérôme (bassins du secondaire)



## Faits saillants

DOCUMENT D'INFORMATION – 3 octobre 2017 - Plan de répartition des élèves 2018-2019(PRÉ)

Les plus récentes prévisions du MEES nous confirment que la décroissance connue au cours des dernières années est terminée. Les écoles secondaires de la Commission scolaire ont commencé à connaître une forte hausse de clientèle dès 2017-2018 et qui se poursuit pour les années subséquentes du PRÉ 2018-2020.

Selon les prévisions du MEES, le nombre total d'élève prévu entre 2018 et 2020 au secondaire sera en hausse pour passer de 8401 à 9144. D'ailleurs, au cours des prochaines années, le secondaire vivra un débordement de la clientèle.

Selon les données prévisionnelles de la clientèle scolaire au niveau secondaire, on dénombre 8201 élèves en 2017-2018, et une augmentation du nombre d'inscriptions prévu jusqu'à 9144 élèves en 2020-2021 soit une augmentation de 943 élèves (12% environ) sur 4 ans.

Un suivi de la clientèle devra être assuré afin de s'assurer d'équilibrer chacune des écoles secondaires.

## Prévisions du Service de l'organisation scolaire et du transport

### Secteur secondaire- Bilan de l'évolution de la clientèle de la CSRDN par élève 2018-2019

Secondaire	Capacité d'accueil selon les règles du MEES	2016-2017	2017-2018	Nombre d'élèves prévus		
				2018-2019	2019-2020	2020-2021
Frenette	960	895	860	852	869	901
Saint-Stanislas	740	698	697	708	712	751
Polyvalente Saint-Jérôme	3138	2343	2502	2567	2674	2815
Cap-Jeunesse	1420	1200	1217	1246	1291	1337
des-Studios	350	291	306	306	306	306
des Hauts-Sommets	1000	880	903	998	1093	1185
Secondaire de Mirabel	850	758	760	749	733	742
Polyvalente Lavigne	960	903	947	956	997	1009
Le Tremplin	150	67	54	54	54	54
<b>Total</b>	<b>9568</b>	<b>8035</b>	<b>8246</b>	<b>8436</b>	<b>8729</b>	<b>9100</b>

### Secteur secondaire EHDA - Bilan de l'évolution de la clientèle de la CSRDN par élève 2018-2019

Secondaire	Capacité d'accueil selon les règles du MEES	2016-2017	6 septembre 2017	Nombre d'élèves prévus		
				2018-2019	2019-2020	2020-2021
De l'Horizon-Soleil (095)		66	63	63	63	63

## BASSIN D'ALIMENTATION DES ÉCOLES SECONDAIRES 2018-2019

### **Frenette (004)**

De la Durantaye (001)  
Mariboisé (013)  
Bellefeuille (016)  
des Hautbois (023)  
Mer-et-Monde (025)  
à l'Orée-des-Bois (039)

### **Saint-Stanislas (008)**

Saint-Jean-Baptiste (009)  
Sainte-Thérèse-de-l'Enfant-Jésus (017)  
Sainte-Anne (024)

### **Polyvalente Saint-Jérôme (010)**

Notre-Dame (006)  
Prévost (007)  
Saint-Joseph (012)  
Sainte-Paule (015)  
Val-des-Monts (021)  
des Falaises (029)  
de l'Envolée (030)  
de la Source (035)  
du Champ-Fleuri (037)  
de la Volière (040)  
aux Couleurs-du-Savoir (044)  
Nouvelle école de Saint-Colomban (045)

### **Cap-Jeunesse (011)**

Dubois (005)  
de l'Horizon-Soleil (014)  
Jean-Moreau (019)  
du Joli-Bois (036)  
du Grand-Héron (043)

### **Des Hauts-Sommets (041)**

Sacré-Cœur (020)  
Des Hauteurs (022)  
Sans-Frontières (031)

### **École secondaire de Mirabel (042)**

aux Quatre-Vents (018)  
à l'Unisson (027)  
de la Croisée-des-Champs (038)  
Nouvelle école de Mirabel (047)

### **Polyvalente Lavigne (059)**

Saint-André (051)  
l'Oasis (052)  
Saint-Philippe (053)  
Saint-Hermas (054)  
Saint-Alexandre (055)  
Saint-Julien (056)  
Bouchard (057)  
Dansereau/St-Martin (058)